






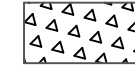



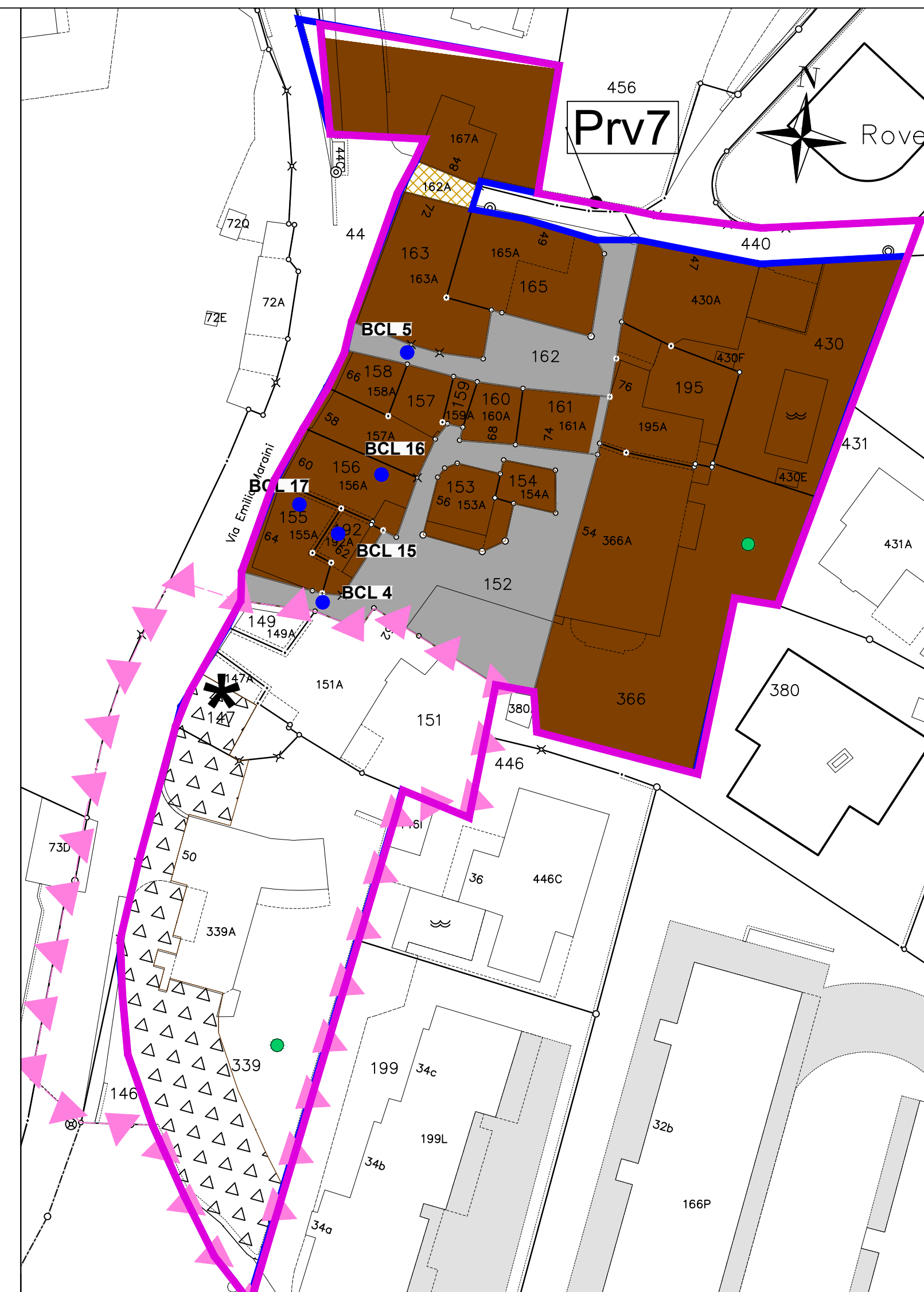
Piano regolatore del COMUNE DI SAVOSA



Piano di dettaglio del nucleo di Rovello

Legenda

-  Limite del nucleo tradizionale
-  Perimetro di rispetto e valorizzazione dei beni culturali Prv 7
-  Perimetro d'interesse archeologico PIA1
-  Mappale 147 vedi art, NAPR 41 ter
-  Fondo con alberi singoli protetti
-  Porticato da mantenere
-  Zona nucleo
-  Spazio libero di valore ambientale
-  Pavimentazione in pietra naturale
- BCL Beni culturali locali protetti e degni di protezione



AGGIORNATO

Data	Dimensioni	Scala
Gennaio 2019	297 x 630	1:500